



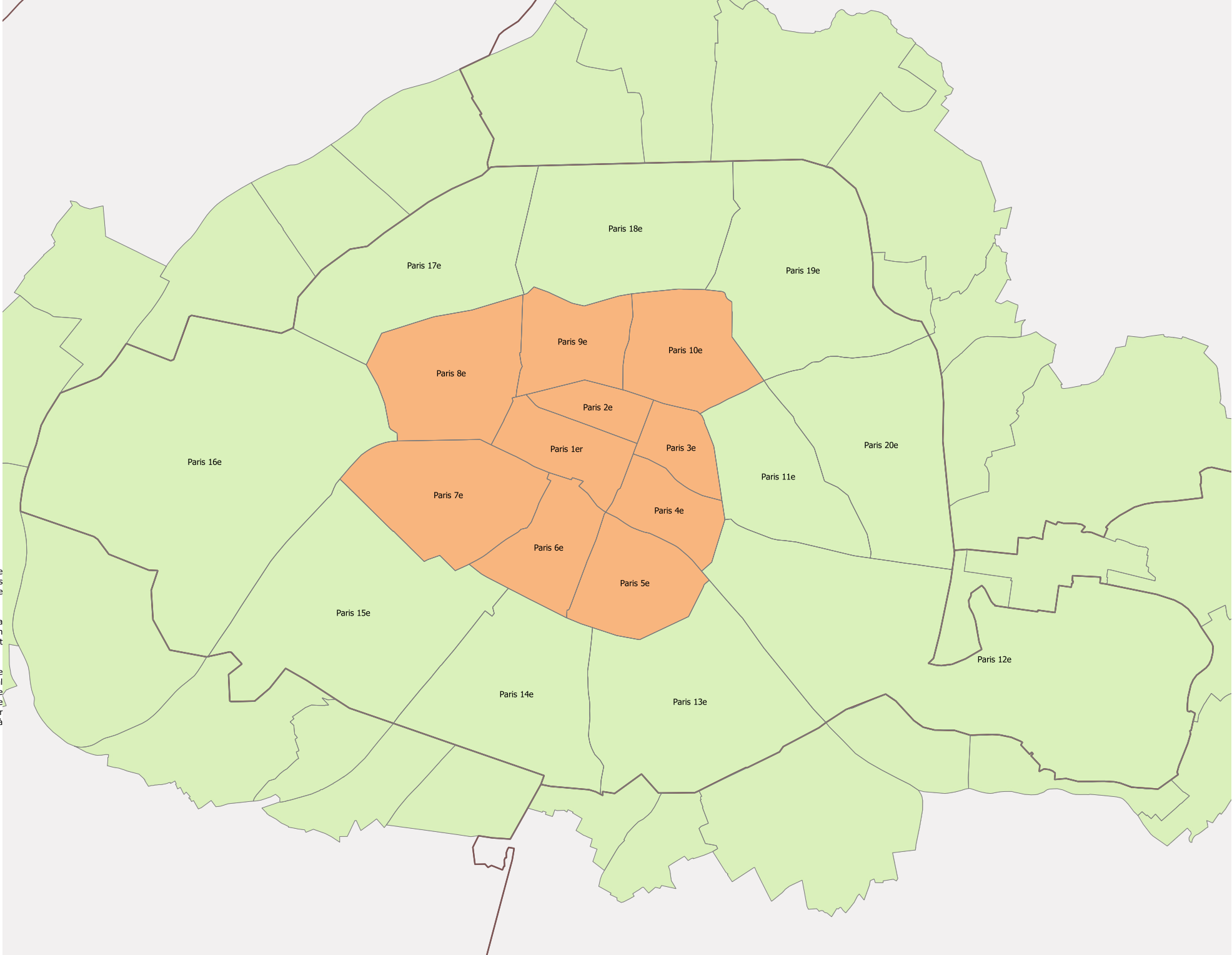


## Zonage issu de l'avenant 7

### Carte prévisionnelle

-  Zone très sous dotée
-  Zone sous dotée
-  Zone intermédiaire
-  Zone non prioritaire



En raison de la superposition de certaines dénominations, des communes peuvent ne pas être indiquées.

Carte établie par la FFMKR75 sur la base de l'avenant 7 à la convention nationale publiée en août 2023 et de l'APL 2022 publié par la DREES.

Le nouveau zonage sera applicable après publication de l'arrêté national fixant le zonage puis, dans chaque région, lors de la publication de l'arrêté de l'ARS concernée qui, pour certaines zones, peut procéder à des ajustements.

Mise à jour : 05/12/2023

